



**АКТ ОБСЛЕДОВАНИЯ
К ПАСПОРТУ ДОСТУПНОСТИ
объекта социальной инфраструктуры**

Краевое государственное казенное специальное (коррекционное)
образовательное учреждение для обучающихся, воспитанников с
ограниченными возможностями здоровья «Специальная (коррекционная)
общеобразовательная школа-интернат VIII вида №11»

1. Общие сведения об объекте

1.1. Наименование (вид) объекта: Краевое государственное казенное специальное (коррекционное) образовательное учреждение для обучающихся, воспитанников с ограниченными возможностями здоровья «Специальная (коррекционная) общеобразовательная школа-интернат VIII вида №11».

1.2. Адрес объекта: 682860, Хабаровский край, р/п Ванино, Приморский бульвар 7«А».

1.3. Сведения о размещении объекта:

- отдельно стоящее здание 2 этажей, 1879,3 кв.м.;

С центральным водоснабжением, отоплением, электроснабжением, с одним центральным выходом, восемь запасных выходов.

-наличие прилегающего земельного участка (да, нет): да

1.4. Год постройки здания : 1977, последнего капитального ремонта :1998 год.

1.5. Дата предстоящих плановых ремонтных работ: текущего 2014;

1.6. Название организации (учреждения), (полное юридическое наименование – согласно Уставу, краткое наименование : Краевое государственное казенное специальное (коррекционное) образовательное учреждение для обучающихся, воспитанников с ограниченными возможностями здоровья «Специальная (коррекционная) общеобразовательная школа-интернат VIII вида № 11». КГКСКОУ СКШИ 8вида 11.

1.7. Юридический адрес организации (учреждения: 682860, Хабаровский край р/п Ванино, улица Приморский бульвар 7 «А».

2. Характеристика деятельности организации на объекте

- 2.1 Сфера деятельности (здравоохранение, образование, социальная защита, физическая культура и спорт, культура, связь и информация, транспорт, жилой фонд, потребительский рынок и сфера услуг, другое) : образование.
- 2.2 Виды оказываемых услуг : образовательные.
- 2.3 Форма оказания услуг(на объекте, с длительным пребыванием, в т.ч. с проживанием на дому, дистанционно): на объекте , с длительным пребыванием, в т.ч. с проживанием.
- 2.4 Категории обслуживаемого населения по возрасту: дети
- 2.5 Категории обслуживаемых инвалидов: инвалиды с нарушениями умственного развития, с нарушениями опорно-двигательного аппарата, передвигающиеся на коляске, с нарушениями зрения.
- 2.6 Плановая мощность: вместимость 130 детей.
- 2.7 Участие в исполнении ИПР инвалида, ребенка-инвалида (да, нет) : Да.

3. Состояние доступности объекта

3.1 Путь следования к объекту пассажирским транспортом :

(описать маршрут движения с использованием пассажирского транспорта)
автобус № 106 из поселка «Заветы Ильича» до остановки «Орбита»;
автобус № 15; №14 с «Коппинского» до остановки «Орбита»;
автобус №104 станция «Сортировочная» до остановки «Орбита»;
автобус № 12; № 104 поселок «Токи» до остановки «Орбита»;
автобус №15; №14 поселок «Финский» до остановки «Орбита»;
автобус №103 поселок «Монгохто» до остановки «Орбита»;
автобус № 103 поселок «Датта» до остановки «Орбита»;

3.2 Путь к объекту от ближайшей остановки пассажирского транспорта:

- 3.2.1 расстояние до объекта от остановки транспорта 200 м
- 3.2.2 время движения (пешком) 10 мин
- 3.2.3 наличие выделенного от проезжей части пешеходного пути (да, нет), да
- 3.2.4 Перекрестки: регулируемые
- 3.2.5 Информация на пути следования к объекту: визуальная;
- 3.2.6 Перепады высоты на пути: есть, незначительные;
Их обустройство для инвалидов на коляске: нет.

3.3 Организация доступности объекта для инвалидов – форма обслуживания

№№ п/п	Категория инвалидов (вид нарушения)	Вариант организации доступности объекта (формы обслуживания)*
1.	Все категории инвалидов и МГН	ВНД, ДУ
	<i>в том числе инвалиды:</i>	
2.	передвигающиеся на креслах-колясках	ВНД
3.	с нарушениями опорно-двигательного аппарата	ДУ
4.	с нарушениями зрения	ВНД
5.	с нарушениями слуха	ДУ
6.	с нарушениями умственного развития	ДУ

* - указывается один из вариантов: «А», «Б», «ДУ», «ВНД»

3.4 Состояние доступности основных структурно-функциональных зон

№№ п/п	Основные структурно-функциональные зоны	Состояние доступности, в том числе для основных категорий инвалидов**	Приложение	
			№ на плане	№ фото
1	Территория, прилегающая к зданию (участок)	ДУ (Г,О,С,К,У)	1	21, 22, 23
2	Вход (входы) в здание	ВНД (К,С,О) ДУ (Г,У)	2	24, 25, 26
3	Путь (пути) движения внутри здания (в т.ч. пути эвакуации)	ДУ (Г,О,У) ВНД (К,С)	3	3,4
4	Зона целевого назначения здания (целевого посещения объекта)	ДУ(Г,О,С,К,У)	4	27
5	Санитарно-гигиенические помещения	ВНД(К,С,О), ДУ (Г,У)	5	8, 9,10, 14, 15
6	Система информации и связи (на всех зонах)	ВНД (Г,О,С,К,У)		
7	Пути движения к объекту (от остановки транспорта)	ВНД (К,С), ДУ (Г,О,У)		28, 29

**Указывается: ДП-В - доступно полностью всем; ДП-И (К, О, С, Г, У) – доступно полностью избирательно (указать категории инвалидов); ДЧ-В - доступно частично всем; ДЧ-И (К, О, С, Г, У) – доступно частично избирательно (указать категории инвалидов); ДУ - доступно условно, ВНД - недоступно

3.5. Итоговое заключение о состоянии доступности объекта социальной инфраструктуры:

Объект временно недоступен для инвалидов - колясочников, слепых, инвалидов с нарушением опорно-двигательного аппарата ВНД (К,С,О): путь к объекту без информационных, тактильных обозначений, звуковой информации, имеет крутой подъем и не ровный спуск; вход в здание с широкими, высокими ступенями без поручней, не оборудован пандусом, узкий тамбур с перепадами высоты ступеней; зона целевого обслуживания имеет высокие пороги: санитарно-гигиенические помещения имеют высокие пороги,

отсутствуют поручни возле функциональных зон, нет кнопки вызова помощи. На пути движения внутри здания требуется сопровождение. Объект ВНД для инвалидов по слуху (Г): на всех зонах отсутствует система информации о передвижении по объекту, визуальной информации, нет кнопки вызова помощи. Объект доступен условно для инвалидов (У) требуется сопровождение на пути движения к объекту из-за отсутствия информации об объекте.

4. Управленческое решение (проект)

№ п \п	Основные структурно-функциональные зоны объекта	Рекомендации по адаптации объекта (вид работы)*
1	Территория, прилегающая к зданию (участок)	Капитальный текущий
2	Вход (входы) в здание	Капитальный текущий
3	Путь (пути) движения внутри здания (в т.ч. пути эвакуации)	Текущий ремонт
4	Зона целевого назначения (целевого посещения объекта)	Индивидуальное решение с ТСП
5	Санитарно-гигиенические помещения	Капитальный ремонт
6	Система информации на объекте (на всех зонах)	Индивидуальное решение с ТСП
7	Пути движения к объекту (от остановки транспорта)	Индивидуальное решение с ТСП
8.	Все зоны и участки	Нуждаются в ремонте: капитальном, с индивидуальным решением с ТСП

* - указывается один из вариантов (видов работ): не нуждается; ремонт (текущий, капитальный); индивидуальное решение с ТСП; технические решения невозможны – организация альтернативной формы обслуживания. Заполняется на основании описания параметров доступности.

4.2. Период проведения работ: январь 2015 г.- декабрь 2017 г., в рамках исполнения индивидуального плана адаптации объекта социальной инфраструктуры к потребностям инвалидов и других маломобильных групп населения .

4.3. Ожидаемый результат (по состоянию доступности) после выполнения работ по адаптации КГКСКОУ СКШИ 8 вида 11 : ДП-В

Оценка результата исполнения программы, плана (по состоянию доступности): ДП-В

4.4. Для принятия решения требуется, не требуется (нужное подчеркнуть):

4.4.1. согласование на Комиссии по паспортизации и адаптации приоритетных объектов социальной инфраструктуры Ванинского муниципального района Хабаровского края КГКУ «Центр социальной поддержки населения по Ванинскому району».

4.4.2. согласование работ с надзорными органами (в сфере проектирования и строительства, архитектуры, охраны памятников, другое - указать): нет

4.4.3. техническая экспертиза; разработка проектно-сметной документации:

проведение экспертизы достоверности определения счетной стоимости в КГБУ «Единая государственная экспертиза проектной документации и результатов инженерных изысканий Хабаровского края»;

4.4.4. согласование с вышестоящей организацией (собственником объекта): с Министерством имущественных отношений Хабаровского края по вопросу расширения дверных проемов

4.4.5. другое – нет

4.5. Информация может быть размещена (обновлена) на Карте доступности субъекта РФ:

Skshi8v.org.ru

(наименование сайта, портала)

5. Особые отметки

ПРИЛОЖЕНИЯ:

Результаты обследования:


1. Территории, прилегающей к объекту	на 2 л.
2. Входа (входов) в здание	на 2 л.
3. Путей движения в здании	на 2 л.
4. Зоны целевого назначения объекта	на 5 л.
5. Санитарно-гигиенических помещений	на 2 л.
6. Системы информации (и связи) на объекте	на 2 л.

Результаты фотофиксации на объекте - на 34 л.

Поэтажные планы, паспорт БТИ на 19 л.


Другое (в том числе дополнительная информация о путях движения к объекту) -- нет.

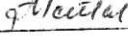
Председатель комиссии, паспортизируемого объекта:

Директор КГКСКОУ СКШИ 8 вида 11  С.М. Крымзина

Члены комиссии:

Зам. директора по АХР КГКСКОУ СКШИ 8 вида 11  Т.Б. Лизогубенко

Юрисконсульт КГКСКОУ СКШИ 8 вида 11  О.А. Мартын

Врач-педиатр  Т.Н. Метелина

Председатель отделения Общероссийской общественной организации

«Всероссийское общество инвалидов Ванинского района»  Т.Л.

Довгань

1 Результаты обследования:
1. Территории, прилегающей к зданию (участка)
КГКССКОУ СКШИ 8 вида 11, п. Ванино, Приморский бульвар 7 «А»

№ п/п	Наименование функционально-планировочного элемента	Наличие элемента		Выявленные нарушения и замечания		Работы по адаптации объектов		
		есть/нет	№ на плане	№ фото	Содержание	Значимо для инвалида (категория)	Содержание	Виды работ
1.1	Вход (входы) на территорию	есть	2	24, 25, 26	На автомобильной остановке «Орбита» отсутствует линия безопасности; бордюрный пандус; схема движения МГН к объекту; имеются препятствия на пути следования к объекту: неровный асфальт, отсутствует пешеходная разметка, дорожный знак.	К, О, С, Г, У	Написано письмо в администрацию района о необходимости в приведение доступности для МГН остановки.	КР
1.2	Путь (пути) движения на территории	есть	3	21, 22, 23				
1.3	Лестница (наружная)	есть	3	24				
1.4	Пандус (наружный)	нет						
1.5	Авгостоянка и парковка	нет				К		
	ОБЩИЕ требования к зоне					К, О, С, Г, У		КР

II Заключение по зоне:

Наименование структурно-функциональной зоны	Состояние доступности* (к пункту 3.4 Акта обследования ОСИ)	Приложение		Рекомендации по адаптации
		№ на плане	№ фото	
Территория, прилегающая к зданию (участок)	ВНД	1	21, 22, 23, 24	КР

* указывается: **ДП-В** - доступно полностью всем; **ДП-И** (К, О, С, Г, У) – доступно полностью избирательно (указать категории инвалидов); **ДЧ-В** - доступно частично всем; **ДЧ-И** (К, О, С, Г, У) – доступно частично избирательно (указать категории инвалидов); **ДУ** - доступно условно, **ВНД** – недоступно; ** указывается один из вариантов: не нуждается; ремонт (текущий, капитальный); индивидуальное решение с ТСР; технические решения невозможны – организация альтернативной формы обслуживания
 Комментарий к заключению: **данная зона обслуживания МГН нуждается в проведении капитального ремонта с соблюдением требований.**

Приложение 2

к Акту обследования к паспорту доступности от « 30 » сентября 2014 г.

I Результаты обследования:

2. Входа (входов) в здание

КГКСКОУ СКШИ 8 вида 11, п. Ванино, Приморский бульвар 7 «А».

№ п/п	Наименование функционально-планировочного элемента	Наличие элемента		Выявленные нарушения и замечания		Работы по адаптации объектов		
		есть/нет	№ на плане	№ фото	Содержание	Значимо для инвалида (категория)	Содержание	Виды работ
2.1	Лестница (наружная)	есть	2	24				
2.2	Пандус (наружный)	нет	2	25		Инвалиды, передвигающиеся на креслах-колясках		
2.3	Входная площадка (перед дверью)	нет	2	1,2,3				
2.4	Дверь (входная)	есть	2	24				

2.5	Тамбур	есть	2,3	5,6	Имеет скользкую поверхность.	Инвалиды с нарушением опорно-двигательного аппарата, передвигающиеся на креслах-колясках	Расширить дверной проем	капитальный
	ОБЩИЕ требования к зоне				Отсутствует знак доступности на входе и кнопка вызова	Инвалиды передвигающиеся на креслах-колясках	Установить знак доступности и кнопку вызова.	Текущий

II Заключение по зоне:

Наименование структурно-функциональной зоны	Состояние доступности*	Приложение		Рекомендации по адаптации (вид работы)**
		№ на плане	№ фото	
Вход (входы в здание)	ДУ(О,У,Г) ВНД (К.С)	1	2.1;2.2;2.5;2.6;2.7	КР

* указывается: **ДП-В** - доступно полностью всем; **ДП-И** (К, О, С, Г, У) – доступно полностью избирательно (указать категории инвалидов); **ДЧ-В** - доступно частично всем; **ДЧ-И** (К, О, С, Г, У) – доступно частично избирательно (указать категории инвалидов); **ДУ** - доступно условно, **ВНД** - недоступно

**указывается один из вариантов: не нуждается; ремонт (текущий, капитальный); индивидуальное решение с ТСР; технические решения невозможны – организация альтернативной формы обслуживания
 Комментарий к заключению: **данная зона обслуживания МГН нуждается в проведении капитального ремонта с соблюдением стандартов.**

Приложение 3
 к Акту обследования к паспорту доступности от «30» сентября 2014 г.

I Результаты обследования: 3. Пути (путей) движения внутри здания (в т.ч. путей эвакуации КГКСКОУ СКШИ 8 вида 11, п. Ванино, Приморский бульвар 7 «А» (Наименование объекта, адрес)

№ п/п	Наименование функционально-планировочного элемента	Наличие элемента		Выявленные нарушения и замечания	Работы по адаптации объектов		
		есть/нет	№ на плане		№ фото	Содержание	Виды работ
				Содержание	Значимо для инвалида (категория)	Содержание	Виды работ

3.1	Коридор (вестибюль, зона ожидания, галерея, балкон)	есть	3	16, 17, 18		рия)	Монтаж пристенных поручней из нержавеющей стали в соответствии со стандартами. Монтаж алюминиевого профиля, облицовка ступеней лестницы противоскользящим керамогранитом	капитальный
3.2	Лестница (внутри здания)	нет				Инвалиды с нарушением опорно-двигательного аппарата,	Предусмотреть рельефное обозначение этажей. Нанести предупредительные полосы перед входом на лестницу.	
3.3	Гандус (внутри здания)	нет						
3.4	Лифт пассажирский (или подъемник)	нет						
3.5	Дверь	есть		2				
3.6	Пути эвакуации (в т.ч. зоны безопасности)	есть						
	ОБЩИЕ требования к зоне							

II Заключение по зоне:

Наименование структурно-функциональной зоны	Состояние доступности*	Приложение		Рекомендации по адаптации (вид работы)**
		№ на плане	№ фото	
Пути (путей) движения внутри здания (в т.ч. путей эвакуации)	ДУ(О,У,Г) ВНД (К.С)	3	3.4;3.5	Текущий

* указывается: **ДП-В** - доступно полностью всем; **ДП-И** (К, О, С, Г, У) – доступно полностью избирательно (указать категории инвалидов); **ДЧ-В** - доступно частично всем; **ДЧ-И** (К, О, С, Г, У) – доступно частично избирательно (указать категории инвалидов); **ДУ** - доступно условно, **ВНД** - недоступно

** указывается один из вариантов: не нуждается; ремонт (текущий, капитальный); индивидуальное решение с ТСП; технические решения невозможны – организация альтернативной формы обслуживания

Комментарий к заключению: **данная зона обслуживания МГН нуждается в проведении текущего ремонта с соблюдением стандартов.**

Приложение 4 (I)
к Акту обследования к паспорту доступности от « 30 » сентября 2014 г.

I Результаты обследования: 4. Зоны целевого назначения здания (целевого посещения объекта)

Вариант I – зона обслуживания инвалидов

КГКСКОУ СКШИ 8 вида II, п.Ванино, Приморский бульвар 7 «А»

№ п/п	Наименование функционального элемента	Наличие элемента		Выявленные нарушения и замечания		Работы по адаптации объектов	
		есть/нет	№ на лане фото	Содержание	Значимо для инвалида (категория)	Содержание	Виды работ
4.1	Кабинетная форма обслуживания	есть	4 27	Отсутствуют тактильные пиктограммы обозначающие доступность маршрута, зон безопасности; контрастно окрашенная полоса, обозначающая поверхность пола перед дверными проемами	Инвалиды по слуху, зрению, с нарушением опорно-двигательного аппарата	Обозначить тактильными пиктограммами доступность маршрута, зон безопасности.	индивидуальное решение с ТСП

4.2	Зальная форма обслуживания	есть	4	27	Отсутствует схема движения инвалидов с указанием доступных мест общего пользования и обслуживания МПН, предупредительные указатели; тактильные пиктограммы, обозначающие доступность маршрута, зон безопасности; обозначенное место для инвалида на кресле-коляске или пользующегося костылями (тростью).	Инвалиды с нарушением опорно-двигательного аппарата, передвигающиеся на креслах-колясках	Выделить и обозначить место для инвалида на кресле-коляске или пользующегося костылями (тростью); индивидуальное решение с ТСП
4.3	Прилавочная форма обслуживания	нет					
4.4	Форма обслуживания с перемещением по маршруту	нет					
4.5	Кабина индивидуального обслуживания	нет					
	ОБЩИЕ требования к зоне						

II Заключение по зоне:

Наименование структурно-функциональной зоны	Состояние доступности*	Приложение		Рекомендации по адаптации (вид работы)**
		№ на плане	№ фото	
Зоны целевого назначения здания (целевого посещения объекта)	ДУ	4	27	Индивидуальное решение с ТСП

* указывается: **ДП-В** - доступно полностью всем; **ДП-И** (К, О, С, Г, У) – доступно полностью избирательно (указать категории инвалидов); **ДЧ-В** - доступно частично всем; **ДЧ-И** (К, О, С, Г, У) – доступно частично избирательно (указать категорий инвалидов); **ДУ** - доступно условно, **ВНД** - недоступно

**указывается один из вариантов: не нуждается; ремонт (текущий, капитальный); индивидуальное решение с ТСР; технические решения невозможны – организация альтернативной формы обслуживания
 Комментарий к заключению: данная зона обслуживания МГН нуждается в решении вопросов, связанных с приобретением и установлением индивидуальных технических средств реабилитации.

Приложение 4 (II)
 к Акту обследования к паспорту доступности от « 30 » сентября 2014 г.

I Результаты обследования:

4. Зоны целевого назначения здания (целевого посещения объекта)

Вариант II – места приложения труда

Наименование функционально-планировочного элемента	Наличие элемента		Выявленные нарушения и замечания		Работы по адаптации объектов		
	есть/нет	№ на плане	№ фото	Содержание	Значимо для инвалида (категория)	Содержание	Виды работ
Зона целевого назначения	есть	4	27	Межкомнатные пороги необходимо устранить	К, О, С, Г, У		ТК

II Заключение по зоне:

Наименование структурно-функциональной зоны	Состояние доступности* (к пункту 3.4 Акта обследования ОСИ)	Приложение		Рекомендации по адаптации (вид работы)** к пункту 4.1 Акта обследования ОСИ
		№ на плане	№ фото	
Зона целевого назначения	ДУ	4	27,13,12	ТР

Комментарий к заключению: данная зона обслуживания МГН нуждается в проведении текущего ремонта с соблюдением стандартов.

I Результаты обследования:
4. Зоны целевого назначения здания (целевого посещения объекта)
Вариант III – жилые помещения

Наименование функционально-планировочного элемента	Наличие элемента		Выявленные нарушения и замечания		Значимо для инвалида (категория)	Работы по адаптации объектов	
	есть/нет	№ на плане фото	Содержание	Содержание		Содержание	Виды работ
Жилые помещения	есть	-	Дверные проемы, дверная ручка не соответствуют стандартам; выключатель расположен высоко; отсутствуют откидные опорные поручни; крючки для одежды, костылей и других принадлежностей; кнопка вызова, площадь комнат затрудняет разворот инвалида-колясочника.	Дверные проемы, дверная ручка не соответствуют стандартам; выключатель расположен высоко; отсутствуют откидные опорные поручни; крючки для одежды, костылей и других принадлежностей; кнопка вызова, площадь комнат затрудняет разворот инвалида-колясочника.	Инвалиды зрению, с нарушением опорно-двигательного аппарата, передвигающиеся на креслах-колясках	Расширить дверные проемы; установить двери с замком, имеющим задвижную ручку; перенести выключатель на доступную высоту; установить откидные опорные поручни; оборудовать крючками для одежды, костылей и других принадлежностей; установить кнопку вызова.	Капитальный ремонт

II Заключение по зоне:

Наименование структурно-функциональной зоны	Состояние доступности*	Приложение		Рекомендации по адаптации (вид работы)**
		№ на плане	№ фото	
Жилые помещения	ДУ			Капитальный ремонт

Комментарий к заключению данная зона нуждается в проведении капитального ремонта.